

Starosta Świecki

Województwo: kujawsko-pomorskie

Powiat: świecki

Jednostka ewidencyjna: 041404_2, Jeżewo

Obręb ewidencyjny: Nr 0012, Lipienki

(nazwa organu wydającego dokument)

WYPIS Z REJESTRU GRUNTÓW

sporządzono dnia: 14.04.2015 10:50:54 według stanu na dzień: 14.04.2015 10:50:54

Nr jednostki rejestrowej: G96

Osoby: 1

Udział Forma władania	Dane osoby fizycznej / instytucji
wspólność ustawowa 1/1 własność	Miloch Józef Jan (Konrad, Helena) PESEL: 60082411613 NIP: - zam. ul. Parkowa 59, Laskowice, 86-131 Jeżewo k. Laskowic Miloch Jolanta Katarzyna (Józef, Edwarda) PESEL: 62061414688 NIP: 5591564925 zam. ul. Parkowa 59, Laskowice, 86-131 Jeżewo k. Laskowic

Działki ewidencyjne: 4

Arkusz	Nr działki	Adres lub położenie	Powierzchnia [ha]	Użytek i klasa bonitacyjna		Nr KW lub inne dokumenty
				Rodzaj	Pow [ha]	
5	40	-	11.91	RIIa RIIb RIVa	6.22 2.66 3.03	KW 38055 (SR w Świeciu)
Identyfikator: 041404_2.0012.AR_5.40 Rejestr zabytków: - Wartość: - Rejon statystyczny: -						
5	41	-	4.05	RIIb RIVa N	1.67 2.36 0.02	KW 33031 (SR w Świeciu)
Identyfikator: 041404_2.0012.AR_5.41 Rejestr zabytków: - Wartość: - Rejon statystyczny: -						
5	46/1	-	0.29	RIIa	0.29	KW 38055 (SR w Świeciu)
Identyfikator: 041404_2.0012.AR_5.46/1 Rejestr zabytków: - Wartość: - Rejon statystyczny: -						
5	46/2	-	1.85	RIIa RIVa LIV LV W N	0.48 0.21 0.31 0.68 0.02 0.15	KW 38055 (SR w Świeciu)
Identyfikator: 041404_2.0012.AR_5.46/2 Rejestr zabytków: - Wartość: - Rejon statystyczny: -						
Razem powierzchnia działek:			18.10	ha		
Słownie:			osiemnaście hektarów dziesięć arów			

Oznaczenia klas i użytków

LIV - Łąki trwałe
LV - Łąki trwałe
N - Nieużytki
RIIa - Grunty orne
RIIb - Grunty orne
RIVa - Grunty orne
W - Grunty pod rowami

DOKUMENT NINIEJSZY JEST PRZEZNACZONY
DO DOKONYWANIA WPISU W KSIĘDZE WIECZYSTEJ

zup. Starosta Świecki
Geodeta Powiatowy

Inż. Romuald Rek

(imię i nazwisko osoby reprezentującej organ)
data i podpis

Ks. zam. 13/02/2015

Starosta Świecki

Województwo: kujawsko-pomorskie

Powiat: świecki

Jednostka ewidencyjna: 041404_2, Jeżewo

Obręb ewidencyjny: Nr 0013, Lipno

(nazwa organu wydającego dokument)

WYPIS Z REJESTRU GRUNTÓW

sporządzono dnia: 14.04.2015 10:50:54

według stanu na dzień: 14.04.2015 10:50:54

Nr jednostki rejestrowej: G198

Osoby: 1

Udział Forma władania	Dane osoby fizycznej / instytucji
wspólność ustawowa 1/1 własność	Miloch Józef Jan (Konrad, Helena) PESEL: 60082411613 NIP: - zam. ul. Parkowa 59, Laskowice, 86-131 Jeżewo k. Laskowic Miloch Jolanta Katarzyna (Józef, Edwarda) PESEL: 62061414688 NIP: 5591564925 zam. ul. Parkowa 59, Laskowice, 86-131 Jeżewo k. Laskowic

Działki ewidencyjne: 5

Arkusz	Nr działki	Adres lub położenie	Powierzchnia [ha]	Użytek i klasa bonitacyjna		Nr KW lub inne dokumenty
				Rodzaj	Pow [ha]	
3	4/4	-	3.87	RIIIb RIVa RV S-RIIIb N	1.21 1.41 0.78 0.13 0.34	KW 38293 (SR w Świeciu)
Identyfikator: 041404_2.0013.AR_3.4/4 Rejestr zabytków: - Wartość: - Rejon statystyczny: -						
4	4/5	-	10.73	RIIIb RIVa RIVb RV N	2.68 4.98 0.35 1.73 0.99	KW 38293 (SR w Świeciu)
Identyfikator: 041404_2.0013.AR_4.4/5 Rejestr zabytków: - Wartość: - Rejon statystyczny: -						
3	11/11	-	2.99	RIIIb RIVb LV W	0.97 1.03 0.96 0.03	KW 9176 (SR w Świeciu)
Identyfikator: 041404_2.0013.AR_3.11/11 Rejestr zabytków: - Wartość: - Rejon statystyczny: -						
3	11/13	-	1.42	RIIIb RIVa RIVb LV W	0.02 0.33 0.30 0.75 0.02	KW 9176 (SR w Świeciu)
Identyfikator: 041404_2.0013.AR_3.11/13 Rejestr zabytków: - Wartość: - Rejon statystyczny: -						
3	11/15	-	2.8186	RIIIb RIVb LV	1.7030 0.8756 0.2400	KW 9176 (SR w Świeciu)
Identyfikator: 041404_2.0013.AR_3.11/15 Rejestr zabytków: - Wartość: - Rejon statystyczny: -						
		Razem powierzchnia działek:	21.8286	ha		
		Słownie:	dwadzieścia jeden hektarów osiem tysięcy dwieście osiemdziesiąt sześć metrów kwadratowych			

Oznaczenia klas i użytków

LV - Łąki trwałe
N - Nieużytki
RIIb - Grunty orne
RIVa - Grunty orne
RIVb - Grunty orne
RV - Grunty orne
S-IIb - Sad
W - Grunty pod rowami

DOKUMENT NINIEJSZY JEST PRZEZNACZONY
DO DOKONYWANIA WPISU W KSIĘDZE WIECZYSTYM

z up. Starosty Świeckiego
Geodeta Powiatowy
Inż. Romuald Rek

(imię i nazwisko osoby reprezentującej organ)
data i podpis

Ks. zam. 1342/2015

Starosta Świecki

Województwo: kujawsko-pomorskie

Powiat: świecki

Jednostka ewidencyjna: 041404_2, Jeżewo

Obręb ewidencyjny: Nr 0011, Laskowice

(nazwa organu wydającego dokument)

WYPIS Z REJESTRU GRUNTÓW

sporządzone dnia: 14.04.2015 12:26:40 według stanu na dzień: 14.04.2015 12:26:40

Nr jednostki rejestrowej: G86


Osoby: 1

Udział Forma władania	Dane osoby fizycznej / instytucji
współność ustawowa 1/1 własność	Miloch Józef Jan (Konrad, Helena) PESEL: 60082411613 NIP: - zam. ul. Parkowa 59, Laskowice, 86-131 Jeżewo k. Laskowice Miloch Jolanta Katarzyna (Józef, Edwarda) PESEL: 62061414688 NIP: 5591564925 zam. ul. Parkowa 59, Laskowice, 86-131 Jeżewo k. Laskowice

Działki ewidencyjne: 8

Arkusz	Nr działki	Adres lub położenie	Powierzchnia [ha]	Użytek i klasa bonitacyjna		Nr KW lub inne dokumenty
				Rodzaj	Pow [ha]	
2	1/5	-	1.79	RV	1.79	BY1S/00009113/1
Identyfikator: 041404_2.0011.AR_2.1/5 Rejestr zabytków: - Wartość: - Rejon statystyczny: -						
4	4/2	-	11.81	RiVa RV LVI	8.15 3.58 0.08	BY1S/00036538/8
Identyfikator: 041404_2.0011.AR_4.4/2 Rejestr zabytków: - Wartość: - Rejon statystyczny: -						
2	5/3	-	3.86	RiVa RV dr	2.19 1.63 0.04	BY1S/00022210/8
Identyfikator: 041404_2.0011.AR_2.5/3 Rejestr zabytków: - Wartość: - Rejon statystyczny: -						
1	46/7	-	4.00	RiIb RiVa	3.32 0.68	BY1S/00023133/1
Identyfikator: 041404_2.0011.AR_1.46/7 Rejestr zabytków: - Wartość: - Rejon statystyczny: -						
1	70/1	-	0.2030	Br-RiVa Br-RiVb	0.0448 0.1582	BY1S/00058429/7
Identyfikator: 041404_2.0011.AR_1.70/1 Rejestr zabytków: - Wartość: - Rejon statystyczny: - UWAGA: Działka zabudowana budynkami: 177, 178, 179, 180						
1	70/2	-	0.3958	RV B-RiVa B-RiVb B-RV	0.1823 0.0457 0.1059 0.0619	BY1S/00001098/3
Identyfikator: 041404_2.0011.AR_1.70/2 Rejestr zabytków: - Wartość: - Rejon statystyczny: - UWAGA: Działka zabudowana budynkami: 184, 185, 186						
1	71/1	-	0.0400	RV B-RiVa	0.0100 0.0300	BY1S/00001098/3
Identyfikator: 041404_2.0011.AR_1.71/1 Rejestr zabytków: - Wartość: - Rejon statystyczny: -						
1	71/2	-	0.4600	RiVa RV B-RiVa	0.2000 0.0800 0.1800	BY1S/00001098/3
Identyfikator: 041404_2.0011.AR_1.71/2 Rejestr zabytków: - Wartość: - Rejon statystyczny: - UWAGA: Działka zabudowana budynkami: 181, 182, 183						
Razem powierzchnia działek:			22.5588	ha		
Słownie:			dwadzieścia dwa hektary pięć tysięcy pięćset osiemdziesiąt osiem metrów kwadratowych *			

UWAGA: W jednostce znajdują się jeszcze inne działki.



(początek opisu wybiegającego)

GACN. 74 000 | 349/09

Województwo

kujawsko-pomorskie

Powiat

bydgoski

Jednostka ewidencyjna

Osielsko

Obrež

Żołędowo

(miasto, dzielnica, gmina)

Opis i mapa

Nr jednostki rejestrowej: 530

Nr księgi wieczystej:

3:18/00473416/9

~~BYB/00109719/4~~

Sawarski Bogdan Antoni s. Franciszka i Eugenii i Stelów Alina c. Izydora i Benedykty
imię i nazwisko właściciela (nazwa)

iniana natrix

Wypis z rejestru gruntów

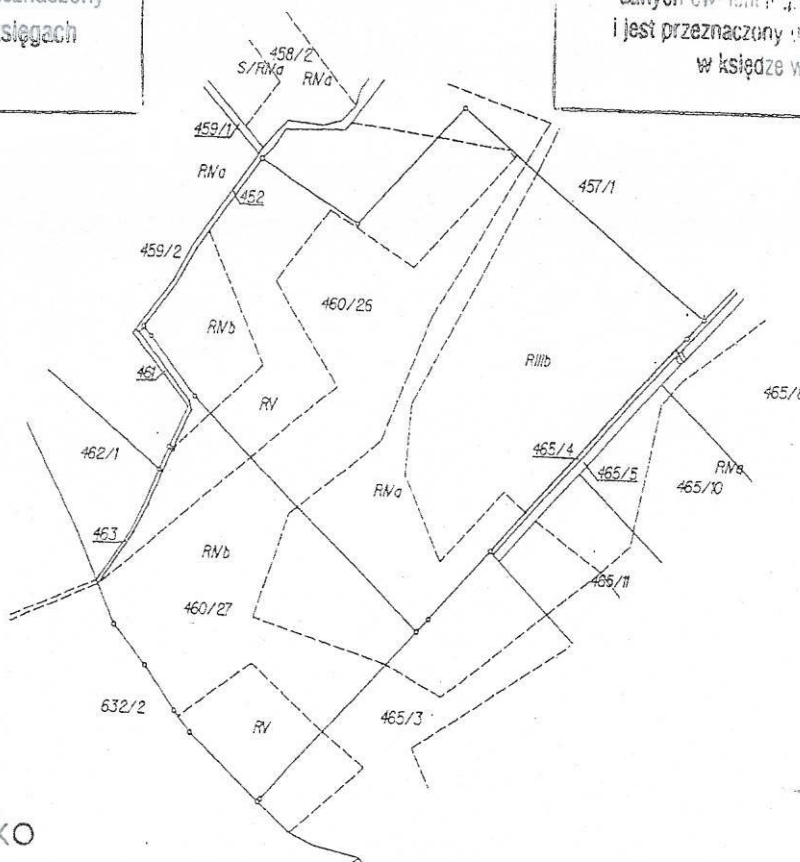
[illegible]

Mapa

/cdrys, wyrys/ z mapy ewidencyjnej
Skala 15000

Dokument niniejszy jest wrysem
z mapy ewidencyjnej i jest przeznaczony
do dokonywania wpisu w księgach
wieczystych.

Dokument niniejszy jest wypisem z opisowych
danych ewidencji gruntów i budynków
i jest przeznaczony do dokonania wpisu
w księdze wieczystej.



Marian Astapko
geodeta

05-361 Bydgoszcz, ul. Błuszczowa 9a
Zaświadczenie GUGIK 6488

Niniejszy wypis z rejestru gruntów i mapę /odrys, wyrys/
sporządzono według stanu z 2009r.
KERG 5586/2008



Bydgoszcz, dnia

19 323 2993

Z up. Starosty Bydgoskiego
podpis Jerzy Zalewski

Goodeta Specialisto

~~General~~ Specialist

(*prezentacja programu wykładowego*)

(miejsło, dzielnica, gmina)

Sawarski Bogdan Antoni s. Franciszka i Eugenii i Stielow Alina c. Izydora i Benedykty
inne i nazwisko wstępującego_wieściociela (nazwa)

innych rodziców

KERG. 5586/2008



Z up. Starosty Bydgoskiego
Jerzy Zalewski

Geodeta Specjalista

Opis i mapa

Nr jednostki rejestrowej 539

Nr księgi wieczystej:

~~BYB 100:007:04~~

Sawarski Bogdan Antoni s. Franciszka i Eugenii i Stiebow Alina c. Izydora i Benedykty
im i nazwisko właściciela właściciela (prawni)

BYAB/00173416/9

Wypis z rejestru gruntów

[illegible]

Mapa

/cdrys, wyrys/ z mapy ewidencyjnej

Skala 1:5000

Dokument niniejszy jest wypisem z opisowych
danych ewidencji gruntów i budynków
i jest przeznaczony do dokonania wpisu
w księdze wieczystej.

Dokument niniejszy jest wrysem
z mapy ewidencyjnej i jest przeznaczony
do dokonywania wpisu w księgach
wieczystych.

Geodeta Oprawniony
Karol Gapiński
Upr. M.G.P. i B. nr 10734



Niniejszy wypis z rejestru gruntów i mapę /odrys, wyrys/
sporządzono według stanu z 2009r.
KERG.1527/2009

Bydgoszcz, dnia 27 KWI 2019

Z up. Starosty Rydzoskiego

Geodetic Specialist

10

(Kontingenz: $\frac{1}{2}$)

kujawsko-pomorskie

bydgoski

(prionia, dieticia, gmina)

Żołędowo

~~24 AB/004097~~

Nr księgi wieczystej: BY1B/00106719/4

BYAB/00173416/9

Pinus radiata

[illegible]

Mapa

Wzrost, wyrys/ z mapy ewidencyjnej
Skala 1:5000

Dokument niniejszy jest wypisem z opisowych
danych ewidencji gruntów i budynków
i jest przeznaczony do dokonania wpisu
w księdze wieczystej.

Dokument niniejszy jest wrysem
z mapy ewidencyjnej i jest przeznaczony
do dokonywania wpisu w księgach
wieczystych.

Geodeta uprawniony
Karol Gapiński
Upr. M.G.P. i B. nr 10734

Mniejszy wypis z rejestru gruntów i mapę /odrys, wyrys/
sporządzono według stanu z 2009r.
KERG 1527/2009



Bydgoszcz, dnia 27. XWI. 2009

Z up. Starosty Bydgoskiego
Jerzy Zalewski

Geodeta Specjalista

STAROSTA BYDGOSKI

Województwo kujawsko-pomorskie
Powiat bydgoski
Jednostka ewidencyjna Osielesko
Obręb Żołędowo (miasto, dzielnica, grana)

GKN. 74300/542/2009

(określa organ wydający)

Opis i mapa

Nr jednostki rejestrowej: 530

Nr księgi wieczystej:

Sawarski Bogdan Antoni s. Franciszka i Eugenii i Stelów Alina c. Izydora i Benedykty
imię i nazwisko właściciela, właściciela (nazwa)

Dla TE7 DZIAŁKI 2051A
ZAPISANA OSOBA KSIĘGA
BY1B/00028964/1 NIEZYSŁA

intra rodzin

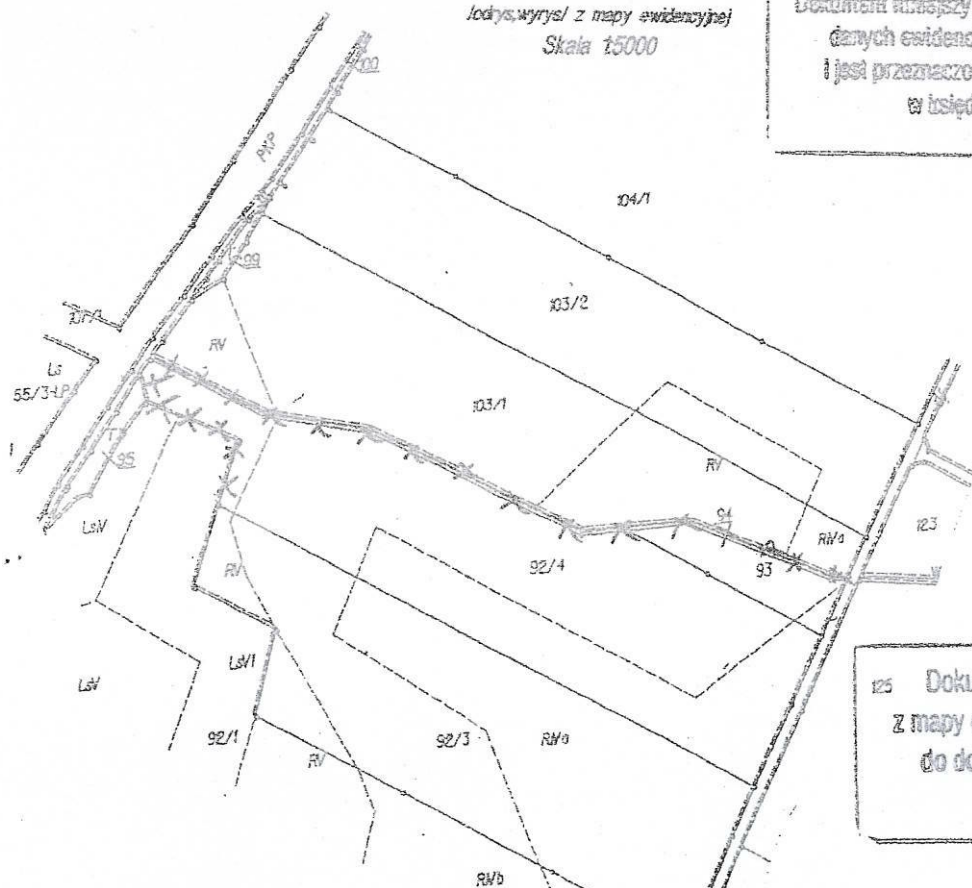
Wypis z rejestru gruntów

Obręb	Numer		Bliższe określenie położenia	Rodzaj użytków	Klasa	Powierzchnia			
	mapy	działki				użytków		ogólna działki	
						ha	m2	ha	m2
Żołędowo	21	92/3		R	IVa	2	43 20	4	22 38
				R	IVb	1	39 88		
				R	V	0	39 30		

Mapa


Jedyn. wyrys/ z mapy ewidencyjnej
Skala 1:5000

Dokument niniejszy jest wypisem z opisanych danych ewidencji gruntów i budynków i jest przeznaczony do dokonania wpisu w księgach wieczystych.



Geodeta Uprawniony
Karol Gapiński
Upr. M.G.P. B. nr 10734

Niniejszy wypis z rejestru gruntów i mapę Jedyn. wyrys/
sporządzono według stanu z 2009r.
KERG 1527/2009



Bydgoszcz, dnia 22.04.2009

Z up. Starosty Bydgoskiego
Jana Zalewskiego
Geodeta Specjalista

STAROSTA BYDGOSKI

Województwo: kujawsko-pomorskie

Powiat: bydgoski

Jednostka ewidencyjna: Osielsko [040306_2]

Obręb ewidencyjny: Żołędowo [Nr 0013]

(nazwa organu wydającego dokument)

WYPIS Z REJESTRU GRUNTÓW

sporządzono dnia: 26.03.2009 10:41:10

Nr jednostki rejestrowej: G.530

Osoby: 2

Udział Forma władania	Dane osoby fizycznej / instytucji
1/2 współwłaściciel	Sawarski Bogdan Antoni (Franciszek Eugenia) zam. Niemcz ul. Kopernika Mikołaja 9, 86-031 Osielsko
1/2 współwłaściciel	Stielow Alina (Izydor Benedykta) zam. 85-799 Bydgoszcz ul. Generała Bora Komorowskiego 3

Działki ewidencyjne: 3

Arkusz	Nr działki	Położenie	Powierzchnia [ha]	Użytek lub klasa		Nr KW lub inne dokumenty
				Rodzaj	Pow [ha]	
39	310	-	8.5100	RIVa RIVb RV W Lz-RV	2.6200 4.2800 1.2000 0.0600 0.3500	BY4B/00173416/9 -BY4B/00109719/4-
Identyfikator: 040306_2.0013.310						
40	314	-	2.6300	RIVb RV Lz-RV N	1.5620 0.3680 0.4775 0.2225	BY4B/00173416/9 -BY4B/00109719/4-
Identyfikator: 040306_2.0013.314						
41	4624	-	0.5839	RV	0.5839	BY4B/00100717/0
Identyfikator: 040306_2.0013.462/1						
Razem powierzchnia działek:			11.7239	ha		
Słownie:			jedenaste hektarów siedemdziesiąt dwa ary trzydzieści dziewięć metrów kwadratowych			

UWAGA: W jednostce znajduje się jeszcze inne działki

UWAGA: W jednostce znajdują się jeszcze inne działki.

Powierzchnia całej jednostki rejestrowej: osiemdziesiąt trzy hektary dziewięćdziesiąt osiem arów sześćdziesiąt cztery metry kwadratowe

DOKUMENT NINIEJSZY JEST PRZEZNACZONY
DO DOKONYWANIA WPISU W KSIĘDZE WIECZYSTEJ

Oznaczenia klas i użytków

Lz-RV - Grunty zadrzewione i zakrzewione
 N - Nieużytki
 RIVa - Grunty orne
 RIVb - Grunty orne
 RV - Grunty orne
 W - Rowy



Starosta Bydgoski
 Katarzyna Górska
 Kierownik Referatu
 Ewidencji Gruntów i Budynków
 (imię i nazwisko osoby reprezentującej organ)
 data i podpis

Województwo kujawsko-pomorskie
Powiat bydgoski
Jednostka ewidencyjna Osielsko
Otręb Żołędowo (miasto, dziecina, grunty)

(pieczęć organu wydającego)

G+KN. 94300/249/09

Opis i mapa

Nr jednostki rejestrowej: 530

Nr księgi wieczystej:

BTAB/00173416/g

Sawarski Bogdan Antoni s. Franciszka i Eugenii i Stielow Alina c. Izzydora i Benedykty
imię i nazwisko właściciela (nazwa)

innings rozegranych

Wypis z rejestru gruntów

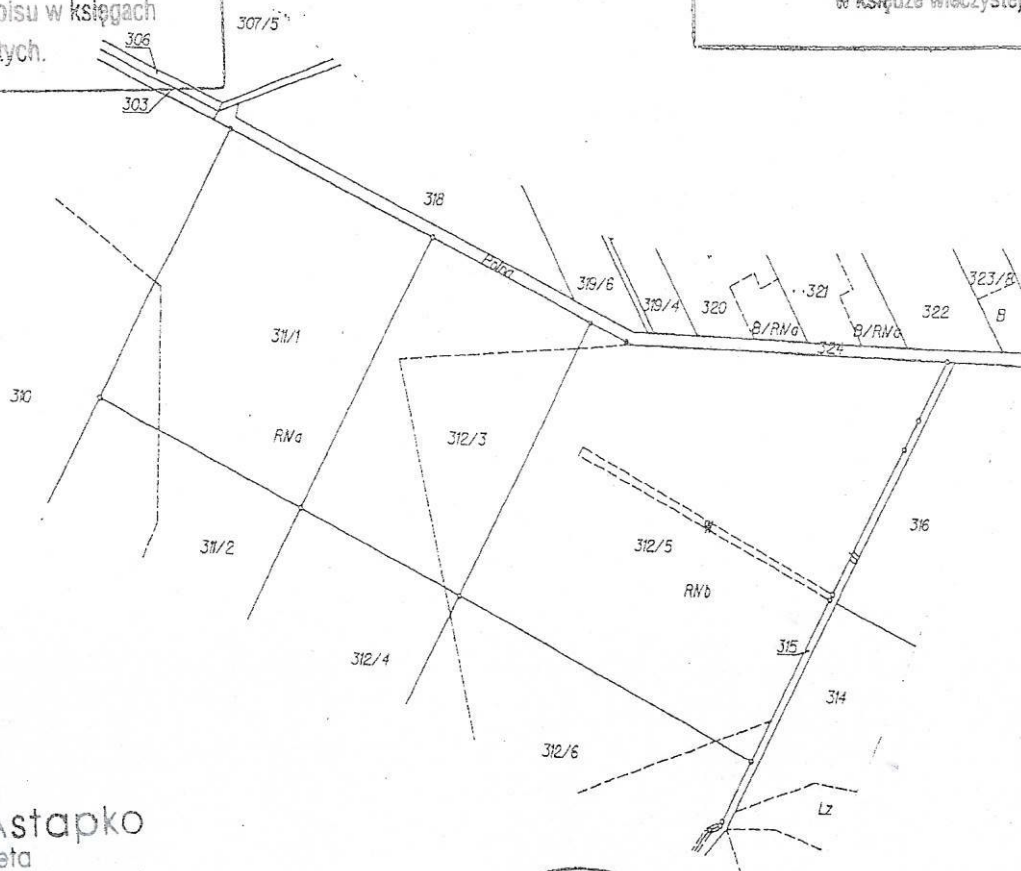
[illegible]

Mapa

Łódź, wyrys/ z mapy ewidencyjnej
Skala 1:5000

Dokument niniejszy jest wrysem
z mapy ewidencyjnej i jest przeznaczony
do dokonywania wpisu w księgach
wieloletnich.

Dokument niniejszy jest wypisem z opisowych
danych ewidencji gruntów i budynków
i jest przeznaczony do dokonania wpisu
w księdze wierzycielowej.



Marian Astapko
geodeta

05-361 Bydgoszcz, ul. Bluszczowa 9a
Zaświadczenie GUGiK 6488

Niniejszy wypis z rejestru gruntów i mapę /odrys, wyrys/
sporządzono według stanu z 2009r.
KERG 5586/2008



Bydgoszcz, dnia 19.04.2009

Z up. Starosty Bydgoskiego
Jerzy Zalewski

Geodetic Specialist